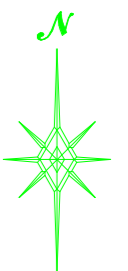
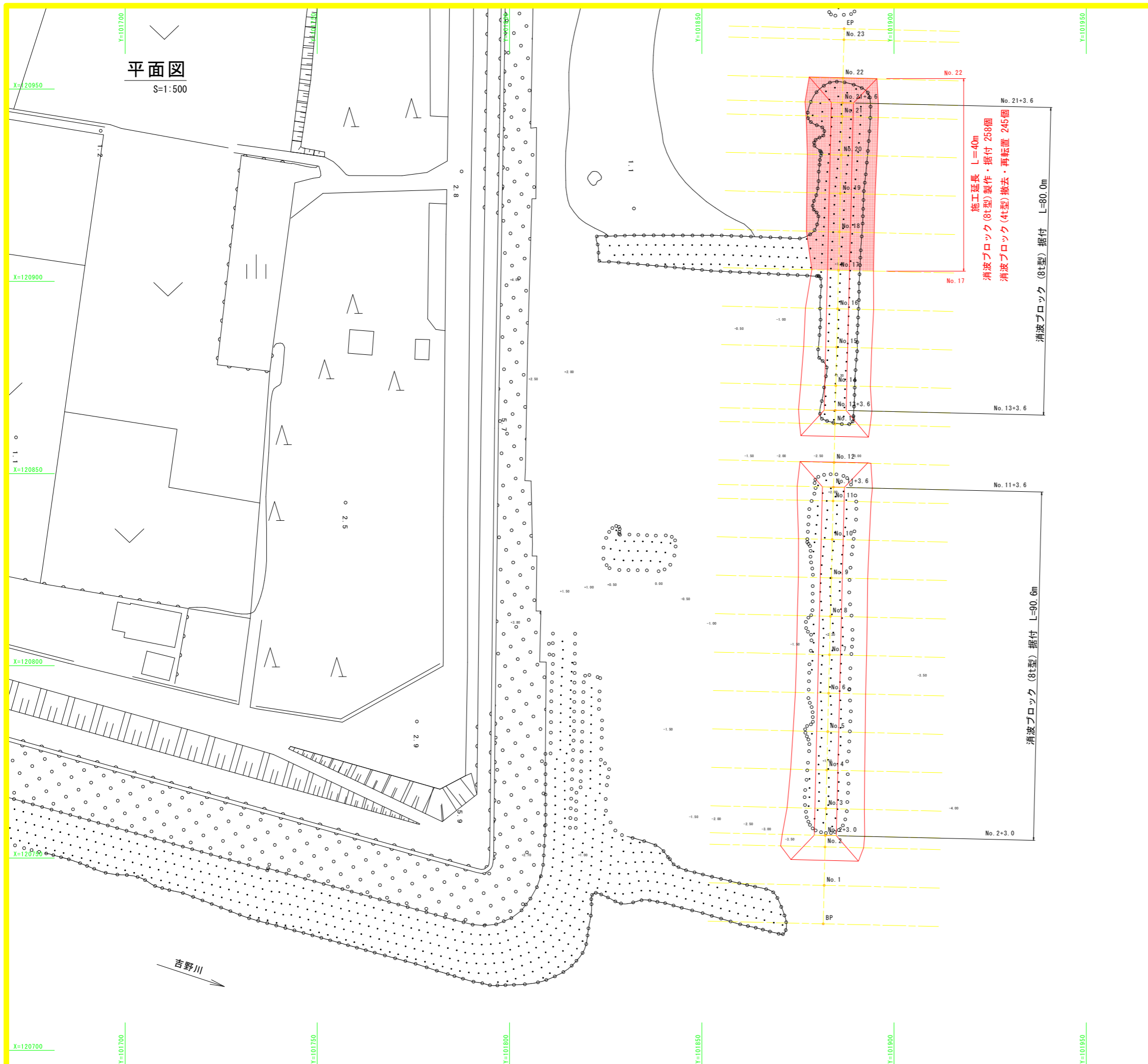


平面図

S=1:500



	X座標	Y座標
BP	120732.903	101881.577
No. 1	120742.9	101881.811
No. 2	120752.898	101882.045
No. 2+3.0	120755.897	101882.115
No. 3	120762.895	101882.279
No. 4	120772.892	101882.513
No. 5	120782.889	101882.748
No. 6	120792.887	101882.982
No. 7	120802.884	101883.216
No. 8	120812.881	101883.45
No. 9	120822.878	101883.684
No. 10	120832.876	101883.918
No. 11	120842.873	101884.152
No. 11+3.6	120846.472	101884.236
No. 12	120852.87	101884.386
No. 13	120862.867	101884.62
No. 13+3.6	120866.466	101884.704
No. 14	120872.865	101884.854
No. 15	120882.862	101885.089
No. 16	120892.859	101885.323
No. 17	120902.856	101885.557
No. 18	120912.854	101885.791
No. 19	120922.851	101886.025
No. 20	120932.848	101886.259
No. 21	120942.845	101886.493
No. 21+3.6	120946.444	101886.577
No. 22	120952.843	101886.727
No. 23	120962.84	101886.961
EP	120965.687	101887.028

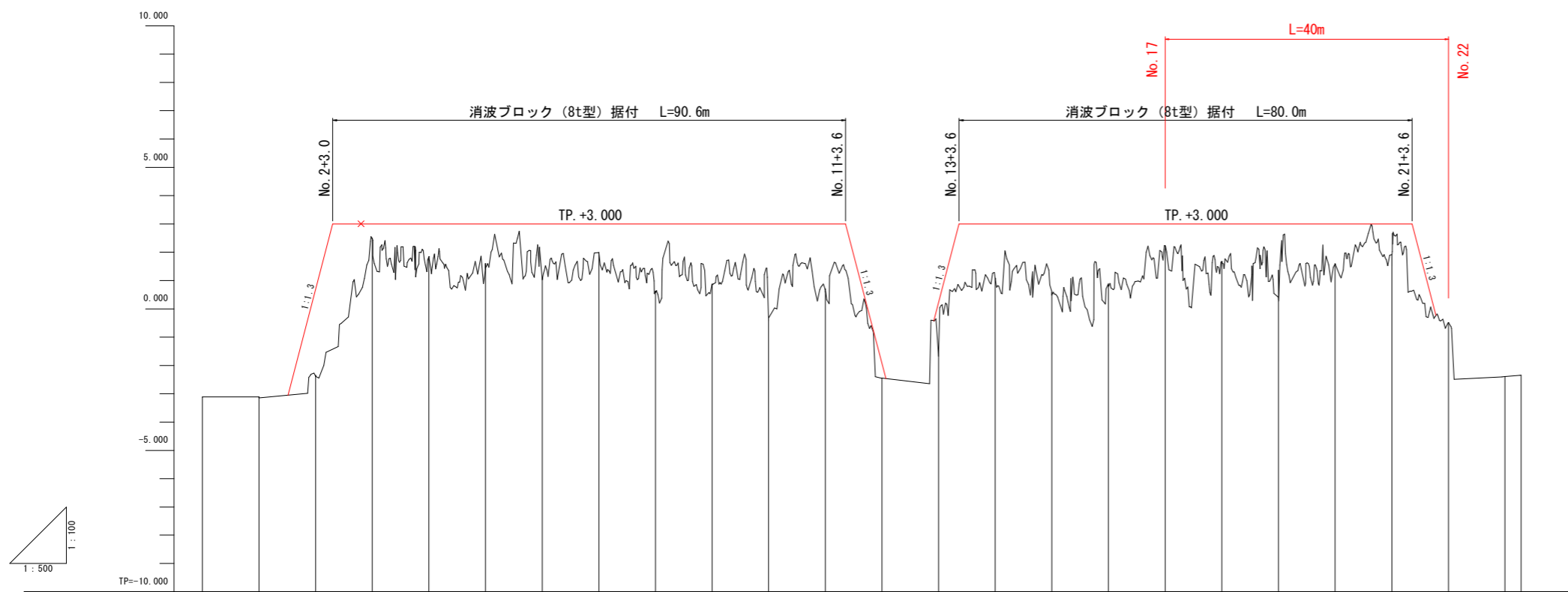
R8 施工範囲

実施設計図面

工事名	R8徳土 小松海岸 徳・川内旭野 消波ブロック製作据付工事		
路線名等	小松海岸		
工事箇所	徳島市川内町旭野		
図面名	平面図		
縮尺	S=1:500	図面番号	1 / 7
会社名			
事業者名	徳島県徳島県土整備事務所		

縦断面図

V=1:100
H=1:500



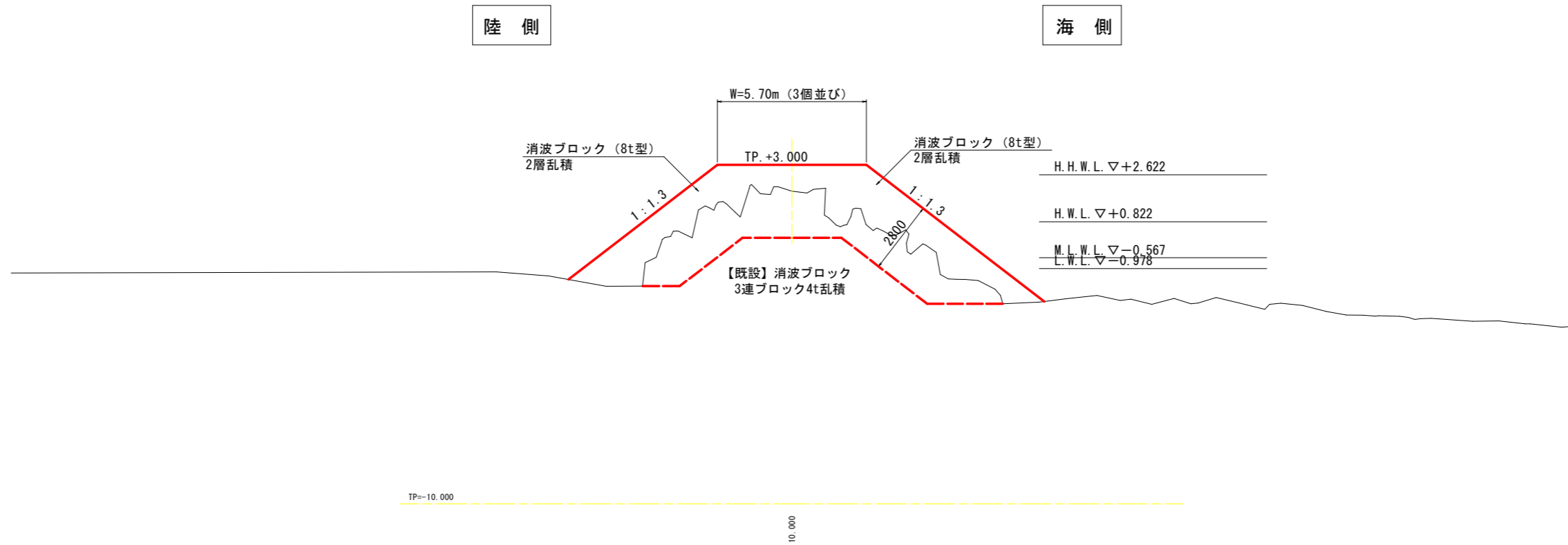
計 画 高			0.700	3.000	3.000	3.000	3.000	3.000	3.000	3.000	3.000	3.000	-1.900	0.200	3.000	3.000	3.000	3.000	3.000	3.000	3.000						
地 盤 高	-3.120	-3.120	-2.350	2.489	1.837	1.597	1.075	1.990	0.613	0.834	-0.429	0.589	-2.455	-1.670	1.092	0.562	0.846	2.224	1.688	0.334	1.581	1.497	-0.492	-2.395	-2.342		
追 加 距 離	0.000	10.000	20.000	30.000	40.000	50.000	60.000	70.000	80.000	90.000	100.000	110.000	120.000	130.000	140.000	150.000	160.000	170.000	180.000	190.000	200.000	210.000	220.000	230.000	232.848		
単 距 離	0.000	10.000	10.000	10.000	10.000	10.000	10.000	10.000	10.000	10.000	10.000	10.000	10.000	10.000	10.000	10.000	10.000	10.000	10.000	10.000	10.000	10.000	10.000	10.000	2.848		
測 点	EP	No. 1	No. 2	No. 3	No. 4	No. 5	No. 6	No. 7	No. 8	No. 9	No. 10	No. 11	No. 12	No. 13	No. 14	No. 15	No. 16	No. 17	No. 18	No. 19	No. 20	No. 21	No. 22	No. 23	EP		
曲 線	-----																										

実施設計図面

工事名	R8徳土 小松海岸 徳・川内旭野 消波ブロック製作据付工事		
路線名等	小松海岸		
工事箇所	徳島市川内町旭野		
図面名	縦断面図		
縮 尺	V=1:100 H=1:500	図面番号	2 / 7
会社名			
事業者名	徳島県徳島県土整備事務所		

標準断面図

S=1:100



※既設ブロック（4t型）を撤去、再設置及び調整することで、新設ブロック（8t型）が2層乱積できるスペースをすること。
 ※既設ブロック（4t型）の撤去が必要な場合は、洗堀防止目的として離岸堤法尻に配置するなどの対応をとること。
 ※既設ブロックの撤去、再設置及び調整については、基本的には新設ブロックの据付と同時並行で行うこと。

実施設計図面

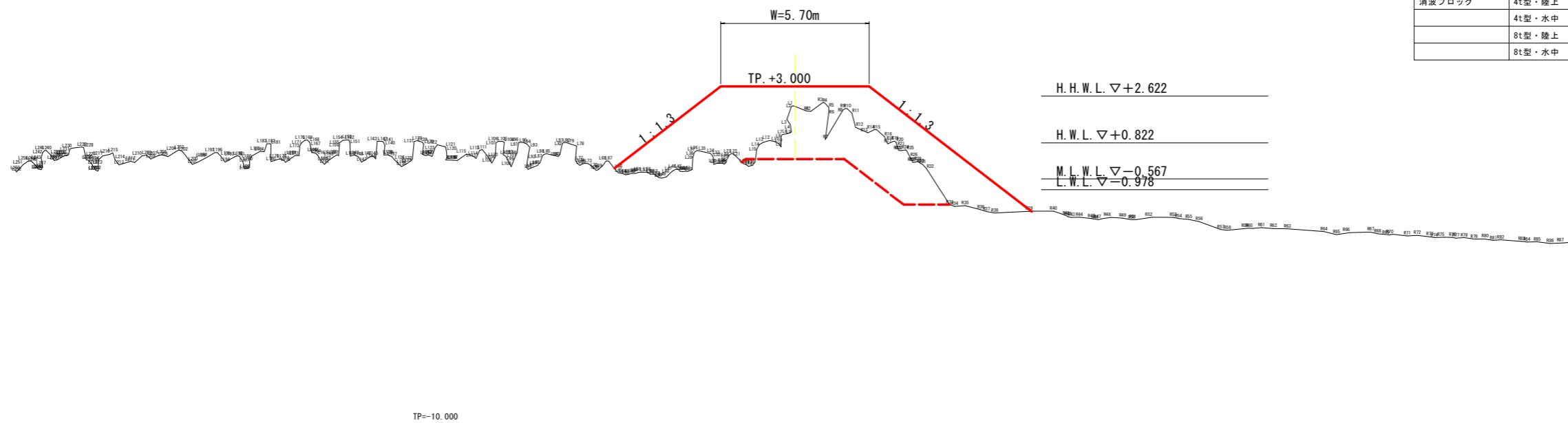
工事名	R8徳土 小松海岸 徳・川内旭野 消波ブロック製作振付工事		
路線名等	小松海岸		
工事箇所	徳島市川内町旭野		
図面名	標準断面図		
縮尺	S=1:100	図面番号	3 / 7
会社名			
事業者名	徳島県徳島県土整備事務所		

横断図 (10/12)

S=1:100

No. 17

GH=2.224
FH=

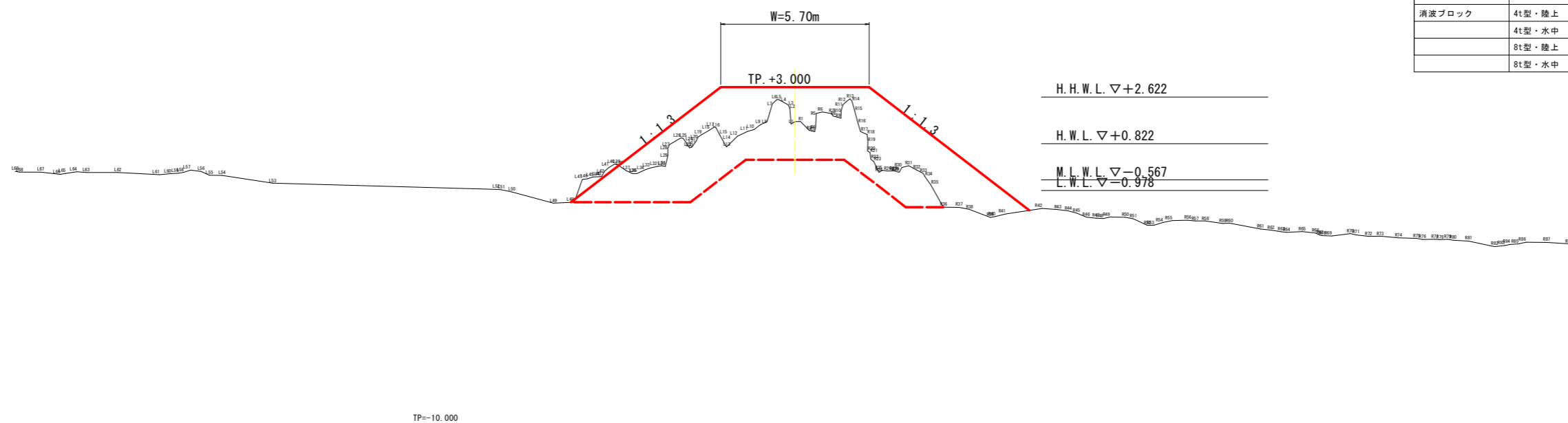


No. 17 (2号突堤)

名称	名称	単位	数量
消波ブロック	4t型・陸上	空 ^m	9.2
	4t型・水中	空 ^m	2.1
	8t型・陸上	空 ^m	31.2
	8t型・水中	空 ^m	5.2

No. 18

GH=1.668
FH=



No. 18 (2号突堤)

名称	名称	単位	数量
消波ブロック	4t型・陸上	空 ^m	14.5
	4t型・水中	空 ^m	6.2
	8t型・陸上	空 ^m	33.2
	8t型・水中	空 ^m	9.4

実施設計図面

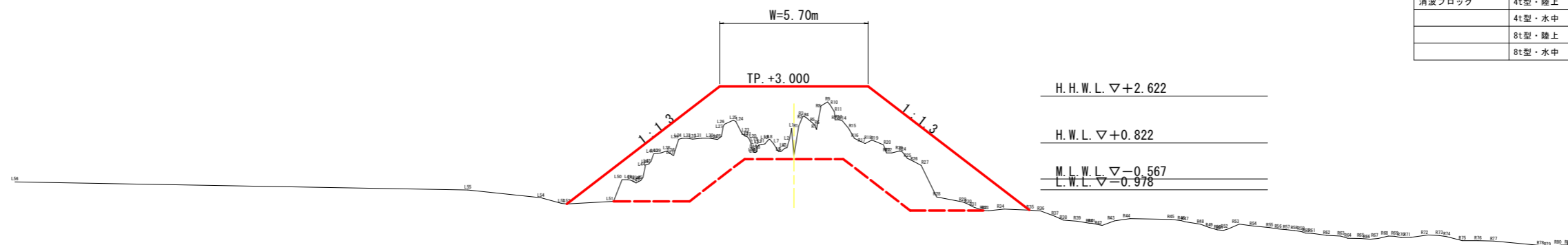
工事名	R8徳土 小松海岸 徳・川内旭野 消波ブロック製作振付工事		
路線名等	小松海岸		
工事箇所	徳島市川内町旭野		
図面名	横断図 (10/12)		
縮尺	S=1:100	図面番号	4 / 7
会社名			
事業者名	徳島県徳島県土整備事務所		

横断面図 (11/12)

S=1:100

No. 19

GH=0.334
FH=

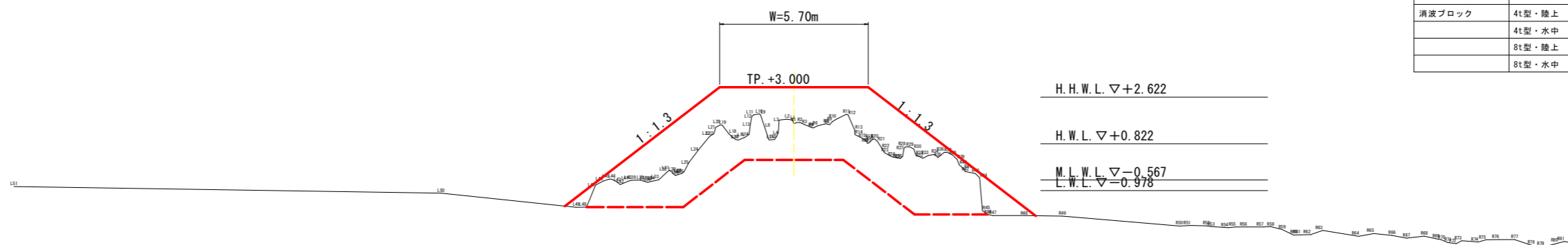


No. 19 (2号突堤)

名称	名称	単位	数量
消波ブロック	4t型・陸上	空 ³ m	12.7
	4t型・水中	空 ³ m	5.4
	8t型・陸上	空 ³ m	33.2
	8t型・水中	空 ³ m	9.5

No. 20

GH=1.581
FH=



No. 20 (2号突堤)

名称	名称	単位	数量
消波ブロック	4t型・陸上	空 ³ m	13.8
	4t型・水中	空 ³ m	8.8
	8t型・陸上	空 ³ m	33.2
	8t型・水中	空 ³ m	11.0

実施設計図面

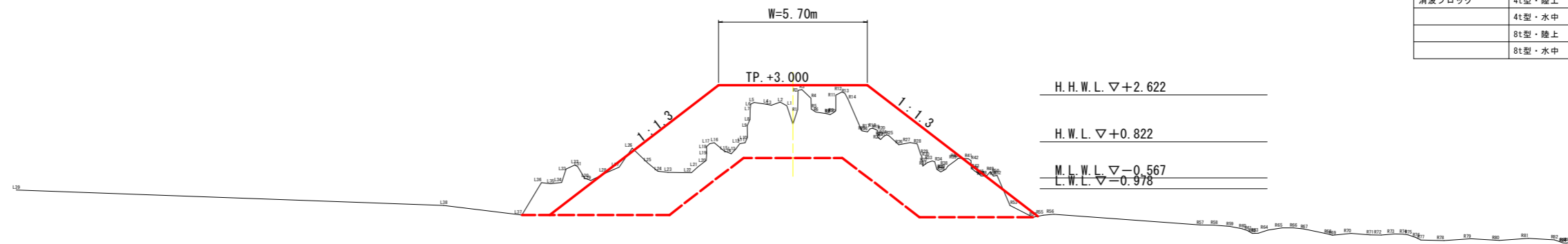
工事名	R8徳土 小松海岸 徳・川内旭野 消波ブロック製作振付工事		
路線名等	小松海岸		
工事箇所	徳島市川内町旭野		
図面名	横断面 (11/12)		
縮尺	S=1:100	図面番号	5 / 7
会社名			
事業者名	徳島県徳島県土整備事務所		

横断図 (12/12)

S=1:100

No. 21

GH=1.497
FH=



No. 21 (2号突堤)

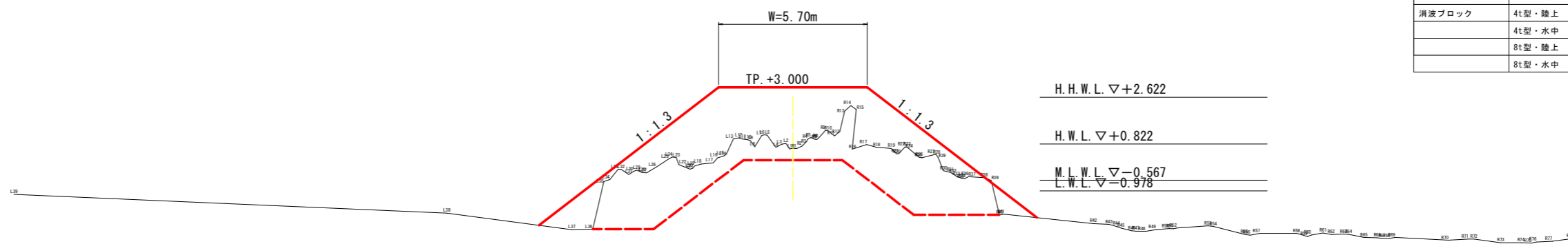
名称	名称	単位	数量
消波ブロック	4t型・陸上	空 ³ m	17.0
	4t型・水中	空 ³ m	15.2
	8t型・陸上	空 ³ m	33.2
	8t型・水中	空 ³ m	13.4

TP=-10.000

10.000

No. 21+3.6

GH=0.656
FH=



No. 21+3.6 (2号突堤)

名称	名称	単位	数量
消波ブロック	4t型・陸上	空 ³ m	10.8
	4t型・水中	空 ³ m	11.6
	8t型・陸上	空 ³ m	33.2
	8t型・水中	空 ³ m	14.7

TP=-10.000

3.600

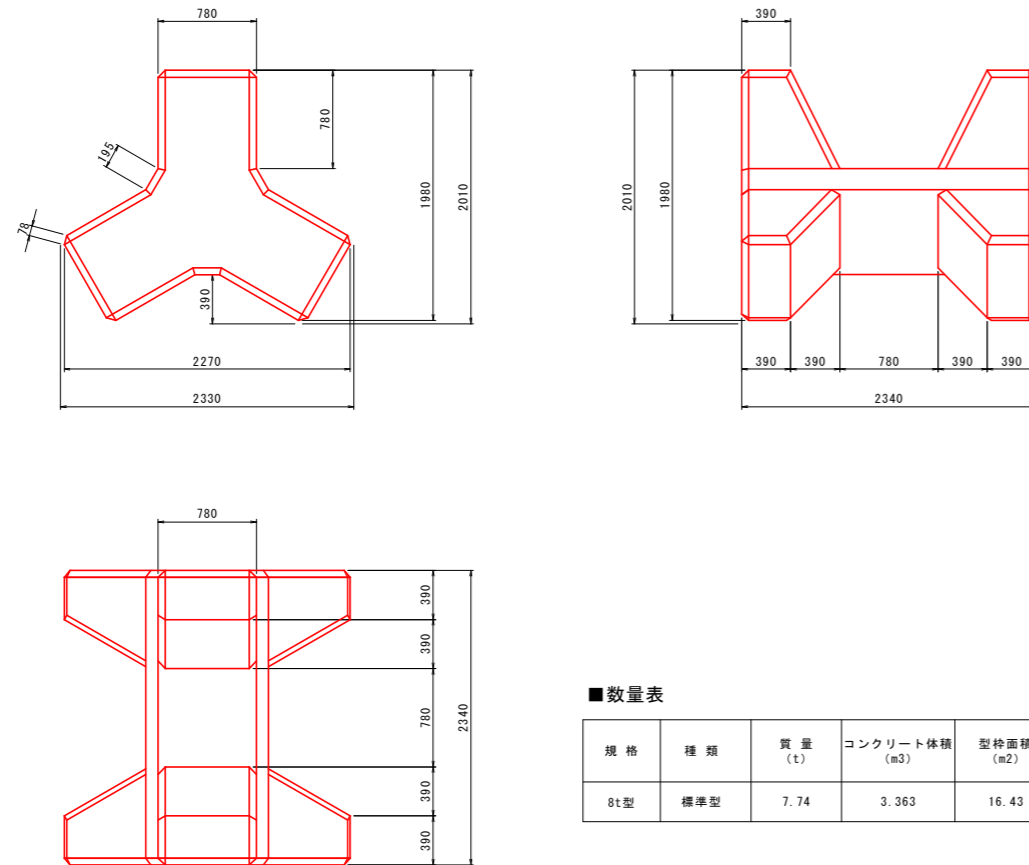
実施設計図面

工事名	R8徳土 小松海岸 徳・川内旭野 消波ブロック製作振付工事		
路線名等	小松海岸		
工事箇所	徳島市川内町旭野		
図面名	横断図 (12/12)		
縮尺	S=1:100	図面番号	6 / 7
会社名			
事業者名	徳島県徳島県土整備事務所		

消波ブロック構造図

S=1:30

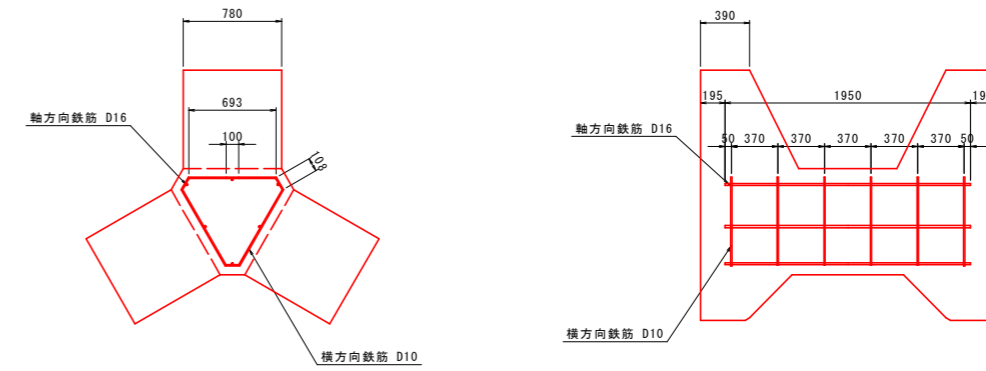
標準型一般図



■数量表

規格	種類	質量 (t)	コンクリート体積 (m3)	型枠面積 (m2)	鉄筋 (異形) (kg)
8t型	標準型	7.74	3.363	16.43	26.66

配筋詳細図



■数量表

規格	鉄筋 (kg)	鉄筋の種類	径 (mm)	一本の長さ (m)	本数 (本)	総長 (m)	単位質量 (kg/m)	質量 (kg)
8t	26.66	軸方向鉄筋	16	1.950	6	11.700	1.560	18.252
		横方向鉄筋	10	2.503	6	15.018	0.560	8.410

実施設計図面

工事名	R8徳土 小松海岸 徳・川内旭野 消波ブロック製作振付工事		
路線名	小松海岸		
工事箇所	徳島市川内町旭野		
図面名	消波ブロック構造図		
縮尺	図示	図面番号	7 / 7
会社名			
事業者名	徳島県徳島県土整備事務所		